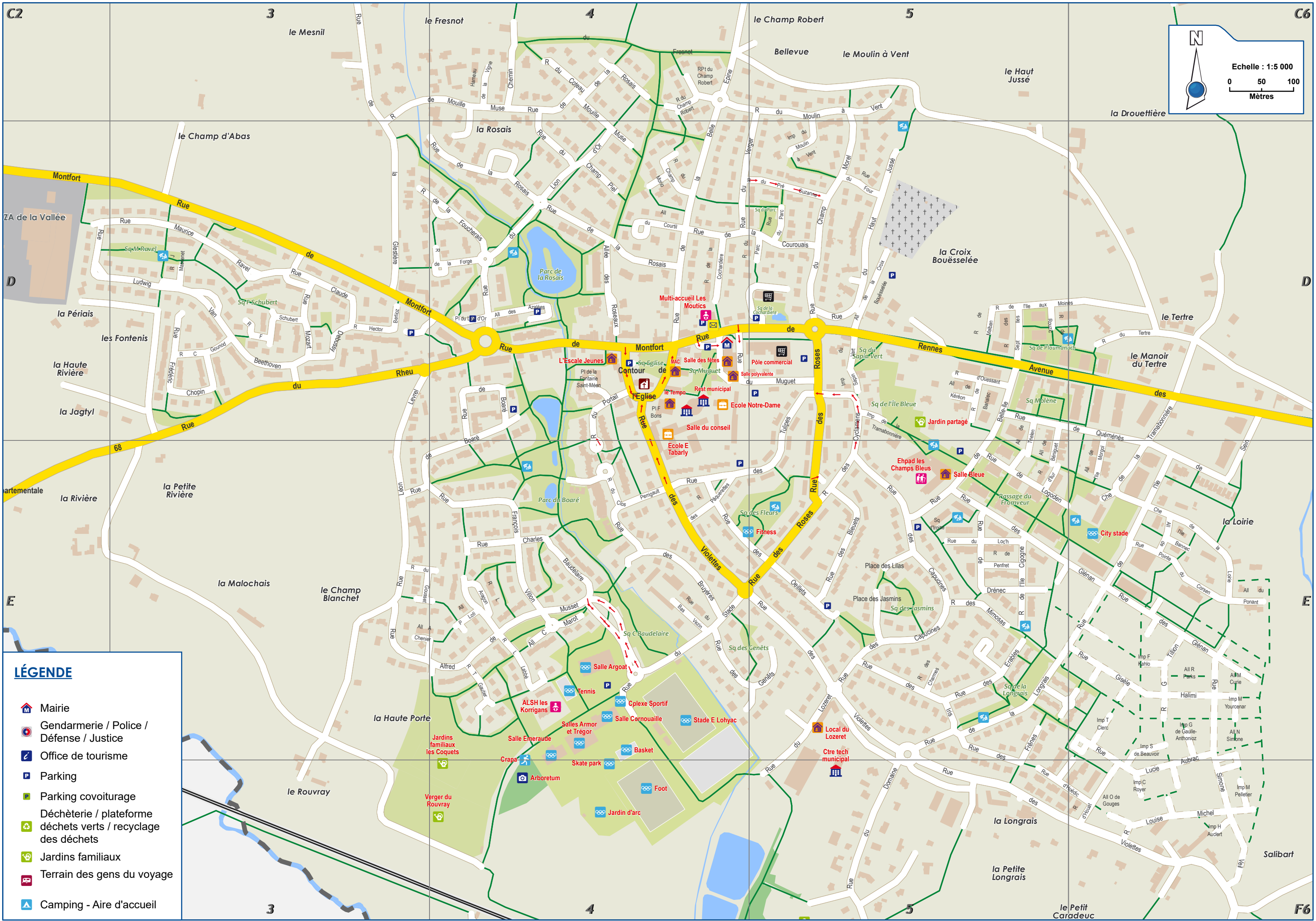


# Plan de ville

100

Échelle par référence aux :  
- Sources : PACT - Rennes Métropole  
- Juin 2021










N

Echelle : 1:5 000

0 50 100

Mètres

**LÉGENDE**

-  Mairie
-  Gendarmerie / Police / Défense / Justice
-  Office de tourisme
-  Parking
-  Parking covoiturage
-  Déchèterie / plateforme déchets verts / recyclage des déchets
-  Jardins familiaux
-  Terrain des gens du voyage
-  Camping - Aire d'accueil

3

4

5

F6